

REGIONE CALABRIA

DIPARTIMENTO U.O.A. Politiche della Montagna,
Foreste e Forestazione, Difesa del Suolo
Settore 1 – Politiche della Montagna, Foreste, Gestione dei Sistemi
Forestali e Strutturali e Struttura incaricata dei Controlli PSR 2014/2020



Regione Calabria
Aoo REGCAL
Prot. N. 601734 del 08/08/2025

Regione Calabria
Dipartimento Territorio e Tutela dell'Ambiente
Settore 1 – "Valutazioni ed Autorizzazioni Ambientali"
Cittadella Regionale – Loc. Germaneto
88100 Catanzaro [CZ]
valutazioniambientali.ambienteterritorio@pec.regione.calabria.it

Calabria Suap
Sportello Ambiente Regionale – Ambito di CS
valutazioniambientali.ambienteterritorio@pec.regione.calabria.it

Comune di Fuscaldo
Ufficio Tecnico
protocollo.fuscaldo@pec.it

Prestanicola Luigi
[Impresa Individuale, affittuaria]
sposatofrancesc@pec.epap.it

Ing. Artusa Gaetano
[Progettista]
gaetano.artusa@ingpec.eu

Dott. Geol. Sposato Francesco
[Progettista]
sposatofrancesco@pec.epap.it


Dott. For. Pisano Carmine
[Progettista]
c.pisano@epap.conafpec.it

OGGETTO: Procedimento Protocollo nr. 504535 del 08/07/2025 □ Art. 27 bis D. Lgs. 152/2006 e s.m.i. – Provvedimento Autorizzatorio Unico Regionale – Istanza (570/CS) Sistema Calabria SUAP "Sportello Ambiente". Progetto: "Coltivazione Cava di Pietre e Sistemazione Finale in località Borraccia del Comune di Fuscaldo (CS)" □ Procedente: Regione Calabria – Dipartimento Ambiente, Paesaggio e Qualità Urbana – Settore 1 – "Valutazioni ed Autorizzazioni Ambientali" – Cittadella Regionale, Località Germaneto, Catanzaro [CZ] □ Proponente: Impresa Individuale Prestanicola Luigi Via della Libertà, 17 – 89831 Soriano Calabro [VV], affittuaria □ Codice univoco SUAP: 570 □ COMUNICAZIONE SOSPENSIONE TERMINI PER CONCLUDERE IL PROCEDIMENTO.

Con espresso riferimento al procedimento di cui all'oggetto, ricevuto per il tramite di pec del 01/07/2025 da valutazioniambientali.ambienteterritorio@pec.regione.calabria.it con allegata nota dello Sportello Ambiente Regionale – ambito di CS - Codice Univoco SUAP: 570, acquisita al Protocollo nr. 504535 del 08/07/2025, al fine del rilascio del Parere Idrogeologico relativo al Provvedimento autorizzatorio unico regionale relativo al «Progetto di Coltivazione cava di Pietre e sistemazione finale», ricadente nel Comune di Fuscaldo alla C.da Borraccia – richiedente: Prestanicola Luigi;

PREMESSO,

- che questa U.O.A. Politiche della Montagna, Foreste e Forestazione, Difesa del Suolo rilascia **Parere di Competenza** in materia Idrogeologica e Forestale, limitatamente ai comuni i cui mappali catastali sono compresi nel confine di complesso vincolato imposto, ai sensi e per gli effetti dell'art. 1 del R.D. 3267/23, solo laddove è prevista l'esecuzione di movimenti di terra per la realizzazione di opere di trasformazione urbanistica ed edilizia del territorio (ai sensi art. 85



REGIONE CALABRIA



Regione Calabria
Aoo REGCAL
Prot. N. 601734 del 08/08/2025

DIPARTIMENTO U.O.A. Politiche della Montagna,

Foreste e Forestazione, Difesa del Suolo

Settore 1 – Politiche della Montagna, Foreste, Gestione dei Sistemi
Forestali e Strutturali e Struttura incaricata dei Controlli PSR 2014/2020

comma 1 e ai sensi art. 86 comma 1 e comma 3 del R.R. 4/2024 ed art. 20 R.D.L. 1126/26),
altresì alla trasformazione dei boschi (ai sensi art. 81 comma 1 del R.R. 4/2024);

- che questa U.O.A. Politiche della Montagna, Foreste e Forestazione, Difesa del Suolo, deve accertare se le attività comportino interventi superiori a 500 m³, atteso che la L.R. n. 30 dell'anno 2022 e ss.mm.ii. "Disposizioni in materia di vincolo idrogeologico", approvata dal Consiglio regionale nella seduta del 29/07/2022, ai sensi dell'Art. 3 comma 1 dispone che *"sono delegate ai Comuni, senza oneri a carico del bilancio regionale, le funzioni amministrative relative al rilascio di autorizzazioni in materia di vincolo idrogeologico di cui al R.D. n. 3267/1923, per interventi e attività che comportino in aree agricole non boscate, movimenti terra non superiori a 500 m³omissis"*;


VISTO,

- la documentazione amministrativa;
- gli elaborati tecnici del «**Progetto di Coltivazione cava di Pietre e sistemazione finale**», redatti dai Progettisti: Ing. Artusa Gaetano iscritto all'Ordine degli Ingegneri della provincia di Vibo Valentia al n. 403 Sez. A; Dott. Geol. GRIMALDI Nicola iscritto all'Ordine Geologi della Regione Calabria al n. 691; dal Dott. For. Pisano Carmine iscritto all'Ordine dei Dottori Agronomi e dei Dottori Forestali della provincia di Cosenza al n. 511;
- la Relazione Geologica-Geomorfologica e la Verifica Stabilità di Versante Post Opera e Ante Opera, redatte dal Geologo Dott. Sposato Francesco, acquisite in atti unitamente al progetto in esame quale parte integrante dello stesso;
- la Relazione naturalistica faunistica e vegetazionale, redatta dal Dott. For. Pisano Carmine, acquisita in atti unitamente al progetto in esame quale parte integrante dello stesso;

Consultati sulla piattaforma CalabraiSuap dello Sportello Ambiente Regionale - ambito di CS;

CONSIDERATO,

- che il mappale ricadenti nel Foglio **18** Particella **28** del Comune di Fuscaldo [CS], indicati nella documentazione e negli elaborati progettuali sopra citati, sono compresi all'interno del confine di complesso vincolato imposto per scopi idrogeologici, ai sensi e per gli effetti dell'art. 1 del R.D. 3267/23 in Comune di Fuscaldo [CS];
- che la proposta progettuale di cui all'oggetto, per come accertato dalla scrivente U.O.A. mediante consultazione di Google Earth, interessa in parte terreni coperti da bosco, tutelato per Legge ai sensi e per gli effetti del combinato disposto art. 142, comma 1 lettera g) del D.Lgs. 42/2004, art. 81 del R.R. 4/2024 in vigore in Calabria, nonché art. 4 L.R. 12 ottobre 2012, n. 45 "Gestione tutela e valorizzazione del patrimonio forestale";
- che, agli effetti del disposto comma 11, art. 4 della Legge Regionale 12 ottobre 2012, n.45 "Gestione, tutela e valorizzazione del patrimonio forestale regionale", si intende per trasformazione del bosco, ivi quelli di neoformazione di cui al comma 13, ogni intervento finalizzato ad un uso del suolo diverso da quello forestale mediante eliminazione permanente della vegetazione arborea e arbustiva esistente ...omissis. La trasformazione del bosco riveste carattere di eccezionalità ed è consentita esclusivamente per opere pubbliche e di pubblica utilità;
- che, agli effetti del disposto comma 1 art. 81 del R.R. 4/2024 di attuazione della Legge Regionale 12 ottobre 2012 n. 45 "Gestione, tutela e valorizzazione del patrimonio forestale regionale", la trasformazione dei boschi riveste carattere di eccezionalità ed è consentita esclusivamente per opere pubbliche o di pubblica utilità, è soggetta al vincolo idrogeologico, all'autorizzazione



REGIONE CALABRIA

DIPARTIMENTO U.O.A. Politiche della Montagna,
Foreste e Forestazione, Difesa del Suolo

Settore 1 – Politiche della Montagna, Foreste, Gestione dei Sistemi
Forestali e Strutturali e Struttura incaricata dei Controlli PSR 2014/2020



Regione Calabria
Aoo REGCAL
Prot. N. 601734 del 08/08/2025

paesaggistica di cui all'art. 146 del Decreto legislativo 22 gennaio 2004, n. 42 e ss.mm.ii. e all'autorizzazione dell'Articolazione amministrativa competente in materia di forestazione;

la copia Deliberazione del Consiglio Comunale N. 14 del 18/03/2022 del Comune di Fuscaldo avente ad oggetto: *Dichiarazione di preminente e urgente interesse pubblico comunale ai sensi dell'art. 26 della Legge Regionale N. 40/2009 per l'approvazione del Progetto recante "Istanza per il Progetto di coltivazione cava di pietra e sistemazione in località Borraccia del Comune di Fuscaldo presentato dalla Ditta Prestanicola Luigi."*


Per ottenere il mutamento della destinazione d'uso dei terreni **de quo**, sottoposti a vincolo idrogeologico e coperti da boschi, **occorre uniformare il procedimento al combinato disposto degli artt. 81 e 83 del R.R. 4/2024 in vigore in Calabria, all'art. 23 della Legge Regionale 45/2012, per gli effetti dell'art. 21 del R.D. 1126/26, utilizzando la modulistica introdotta con il R.R. 4/2024** e che il relativo Nulla-Osta può essere accordato esclusivamente dal Dirigente del Dipartimento U.O.A. Politiche della Montagna, Foreste, Forestazione e Difesa del Suolo, con Decreto, previa istruttoria favorevole dell'Ufficio di Cosenza.

In ogni modo, rilevato che non è stata prodotta l'istanza redatta secondo lo schema di cui all'allegato L e tutta la documentazione amministrativa di cui allo schema dell'allegato M indicati al comma 5 dell'art. 86 del R.R. 4/2024;

Fermo restando quanto possa essere disposto da altri organismi tecnici o amministrativi dello Stato, della Regione, della Provincia, del Comune di Fuscaldo e di tutti gli altri Enti coinvolti nel procedimento, **fatto salvo quanto previsto dal Quadro Territoriale a valenza paesaggistica (QTRP) vigente in Calabria** e fatta salva ogni puntuale verifica delle osservazioni formulate;

occorre integrare, gli elaborati e la documentazione già prodotta, con ulteriori elementi ed elaborati appresso elencati:

1. Compilazione del modello di cui all'allegato L alla sezione Altre Tipologie di istanze, finalizzato alla trasformazione dei boschi attuata con la realizzazione di opere pubbliche e di pubblica utilità;
2. Progetto di rimboschimento compensativo secondo le modalità e disposizioni stabilite dall'art. 83 del R.R. 4/2024 con versamento dei Diritti di Segreteria (€ 32,00) e Diritti d'Istruttoria (€ 25,00) effettuato ai competenti uffici della Regione Calabria con modalità di pagamento attraverso il portale PagoPA della Regione Calabria con accesso al link: <https://pagopa.regione.calabria.it> utilizzando l'allegato D Tariffario Vincolo Idrogeologico;
3. Ricevuta di versamento per Diritti di Segreteria (€ 32,00) e Diritti d'Istruttoria (€ 400,00) effettuato ai competenti uffici della Regione Calabria con modalità di pagamento attraverso il portale PagoPA della Regione Calabria con accesso al link: <https://pagopa.regione.calabria.it> utilizzando l'allegato D Tariffario Vincolo Idrogeologico;
4. Copia fotostatica del titolo di proprietà dei terreni interessati da intervento e/o copia di successione del Sig. Santoro Ernesto fu Pasquale;
5. Visura per immobile agli atti informatizzati estratta in data recente;
6. Certificazione sostitutiva di certificazione di cui all'art. 15, della Legge 12 Novembre 2011 n.183 ai sensi del DPR 445/2000 rilasciata dal proprietario dell'immobile riguardante l'esistenza o meno sull'area interessata da intervento del vincolo inibitorio di cui all'art.54 del R. D. 3267/23 e di cui all'art. 10 della Legge 353/2000;
7. Tabella dei volumi dei movimenti di terreno di scavi e riporti, necessari per la realizzazione delle opere previste in progetto, ivi comprese le aree interessate dall'apertura di cantiere e delle piste di accesso ai luoghi di lavoro;
8. Autocertificazione Antimafia (art. 89 D. Lgs.159/2011) Dichiarazione sostitutiva di certificazione e di atto notorio (art. 46 D.P.R. 28.12.2000 n. 445);
9. Compilazione dell'allegato A alla Deliberazione N. 144 del 25.06.2021 – Dichiarazione di pagamento.



REGIONE CALABRIA

DIPARTIMENTO U.O.A. Politiche della Montagna,

Foreste e Forestazione, Difesa del Suolo

Settore 1 – Politiche della Montagna, Foreste, Gestione dei Sistemi
Forestali e Strutturali e Struttura incaricata dei Controlli PSR 2014/2020



Regione Calabria
Aoo REGCAL
Prot. N. 601734 del 08/08/2025

Si significa che, al fine dell'adozione del provvedimento definitivo e per le esigenze istruttorie ed endoprocedimentali, il Proponente ed i Progettisti incaricati devono produrre tutti gli elaborati richiesti, ovvero chiarimenti od ulteriore documentazione esplicativa di quanto già prodotto e di quanto sopra evidenziato, invero possono rendere memorie scritte, dichiarazioni e rettifica di dichiarazioni erranee o incomplete.

La presente comunicazione è effettuata ai sensi dell'art. 10 bis comma 1 della L. 241/90. La ditta in indirizzo ai sensi della medesima legge, entro 30 giorni dal ricevimento della presente comunicazione potrà presentare per iscritto le sue osservazioni, eventualmente corredate da documenti.

Ref. del Rdp. Dott. Salvatore Bianco

Il Responsabile del Procedimento
Dott.ssa Rosa BLOTTA



Il Dirigente Generale
Ing. Domenico Maria PALLARIA

Allegati:

1. Modello istanza di cui all'allegato L del R.R. 4 dell'anno 2024;
2. Allegato D Tariffario Vincolo Idrogeologico;
3. Modello Autocertificazione Antimafia (art. 89 D. Lgs.159/2011) Dichiarazione sostitutiva di certificazione e di atto notorio (art. 46 D.P.R. 28.12.2000 n. 445);
4. Modello Allegato A alla Deliberazione N. 144 del 25.06.2021 – Dichiarazione di pagamento.